

ポスター掲示場設置場所

安芸太田町（加計地区）

投票区名	設 置 場 所						設置数
修道	1	大字穴 長尾神社前	2	大字穴 福光寺前	3	大字穴 菊本様宅下	10
	4	大字穴 町道千本分れ	5	大字穴 上田様宅前	6	大字穴 槇ヶ原橋東詰	
	7	大字穴 屯所前	8	大字穴 元修道小学校橋向	9	大字穴 東様宅畑	
	10	大字穴 倉崎様宅前					
澄合	11	大字穴 東様宅前	12	大字穴 ふれあい橋たもと	13	大字穴 安野駅前	8
	14	大字穴 森田様宅前	15	大字穴 安野ふれあいセンター前	16	大字穴 猪様宅前	
	17	大字穴 田城様宅前	18	大字坪野 久日市集会所フェンス前			
坪野	19	大字坪野 つぼの地区交流センター前	20	大字坪野 ふれあいセンター横	21	大字坪野 光石集会所	4
	22	大字坪野 後藤様宅前					
津浪	23	大字津浪 富樫様宅前	24	大字津浪 旧津浪小学校体育館上	25	大字津浪 地藏堂前	5
	26	大字津浪 旧校長住宅前	27	大字津浪 寺本商店前			
香南	28	大字加計 児玉宅前	29	大字加計 町道遅越線加計交通車庫横	30	大字加計 香南文化センター	5
	31	大字加計 正念寺前	32	大字加計 旧佐兼土建前			
川登	33	大字加計 沖野商店横	34	大字加計 玄光寺前	35	大字加計 天竺橋横	3
加計中央	36	大字加計 中谷様宅前	37	大字加計 加計ショッピングセンター・サンシャイン前	38	大字加計 河鹿橋横	14
	39	大字加計 旧中電営業所跡地	40	大字加計 佐々木宅前（旭橋）	41	大字加計 加計支所前	
	42	大字加計 町営天神町駐車場前	43	大字加計 広島市農協加計支店前	44	大字加計 旧町民センター入口	
	45	大字加計 市村歯科医院前	46	大字加計 土居会館前	47	大字加計 川北橋横	
	48	大字加計 滝本集会所前	49	大字加計 沖野宅ビニールハウス前			
温井	50	大字加計 佐々木様宅前交差点	51	大字加計 温井文化センター前			2
加計中央	52	大字下簡賀 中国クボタ加計営業所前	53	大字下簡賀 木坂集会所	54	大字下殿河内 加計機工前	4
	55	大字加計 小笠原様宅前					
堀	56	大字下殿河内 栗栖様宅前（下堀）	57	大字下殿河内 小坂様宅前（下堀）	58	大字下殿河内 殿賀ふれあいプラザ前	7
	59	大字下殿河内 旧殿賀小学校前	60	大字下簡賀 森脇様宅横	61	大字下簡賀 西門寺前	
	62	大字下簡賀 高下集会所前					
杉の泊	63	大字下殿河内 穴袋バス停横	64	大字下殿河内 杉の泊バス停下	65	大字下殿河内 北部集会所前	4
	66	大字下殿河内 月の子バス停前					
計							66

ポスター掲示場設置場所

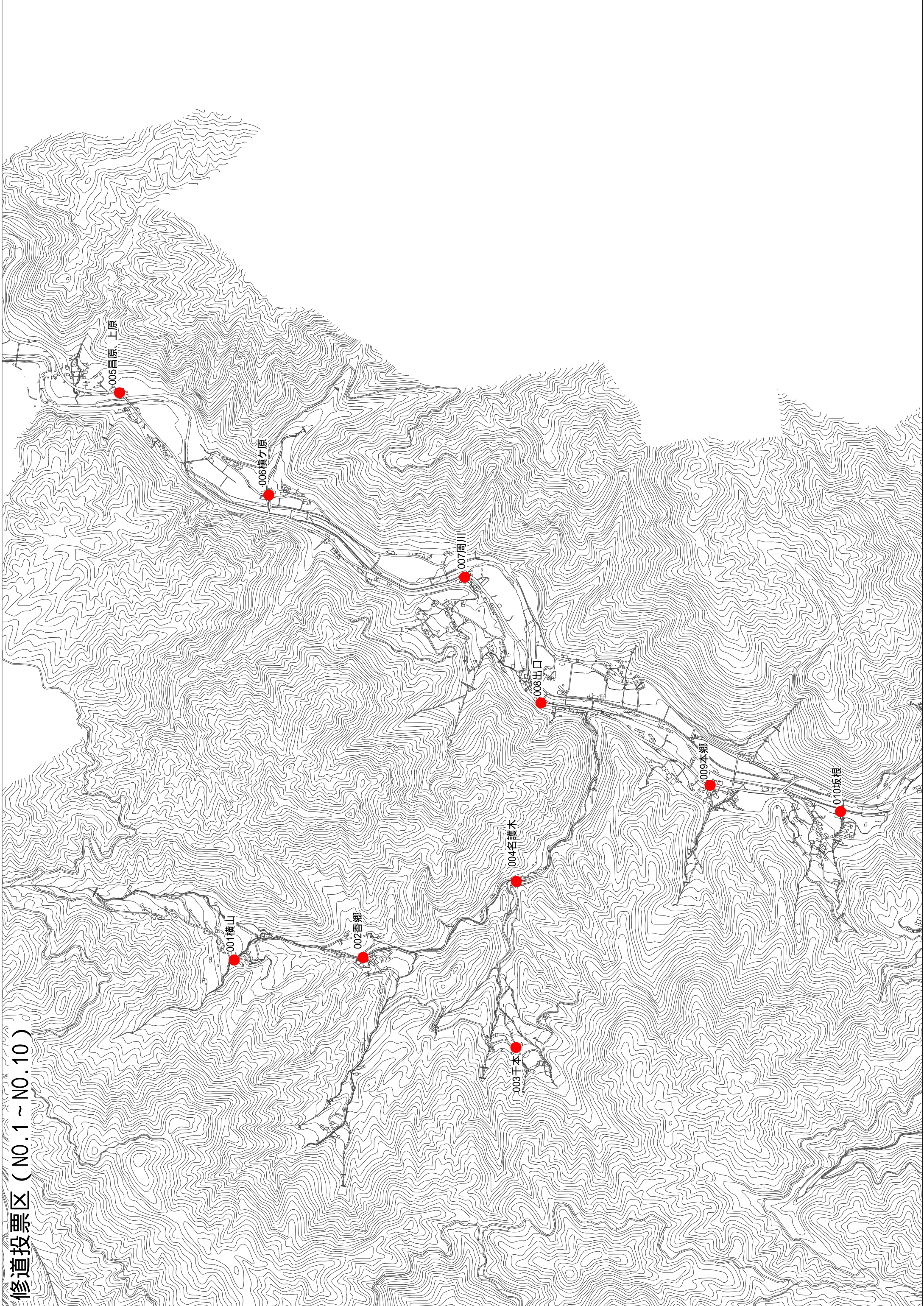
安芸太田町（筒賀地区）

投票区名	設 置 場 所						設置数
坂原・布原	67	大字上筒賀 坂原コミュニティセンター	68	大字上筒賀 森本様宅前	69	大字上筒賀 梅田様宅前	5
	70	大字上筒賀 布原公民館横	71	大字上筒賀 宮本様宅上			
本郷	72	大字上筒賀 小原バス停	73	大字上筒賀 萩原バス停前	74	大字上筒賀 一ノ瀬バス停	6
	75	大字上筒賀 旧田中地様宅前	76	大字上筒賀 栗栖様宅前	77	大字上筒賀 筒賀神社前境内	
市	78	大字上筒賀 旧森林組合倉庫前	79	大字中筒賀 安芸太田町役場筒賀支所前	80	大字中筒賀 筒賀高齢者福祉センター前	7
	81	大字上筒賀 西光寺横	82	大字上筒賀 木下橋橋詰	83	大字中筒賀 小笠原様宅前	
	84	大字中筒賀 林道三谷釜鍬谷線・梅ノ木線					
天神原	85	大字中筒賀 元筒賀駅前バス停	86	大字中筒賀 新田様宅前	87	大字中筒賀 中筒賀公民館前	7
	88	大字中筒賀 山ノ廻バス停	89	大字中筒賀 元あさやま工業㈱前	90	大字中筒賀 松原正地公民館横	
	91	大字中筒賀 正地入口					
井仁	92	大字中筒賀 片山様宅横	93	大字中筒賀 井仁棚田交流館前	94	大字中筒賀 河野様宅前	3
田ノ尻	95	大字中筒賀 小笠原様宅前	96	大字中筒賀 中央公民館東区分館前	97	大字中筒賀 元ＪＲ田ノ尻駅前	6
	98	大字中筒賀 砂ヶ瀬橋橋詰	99	大字中筒賀 向光石橋橋詰	100	大字中筒賀 吉ヶ瀬橋橋詰	
計							34

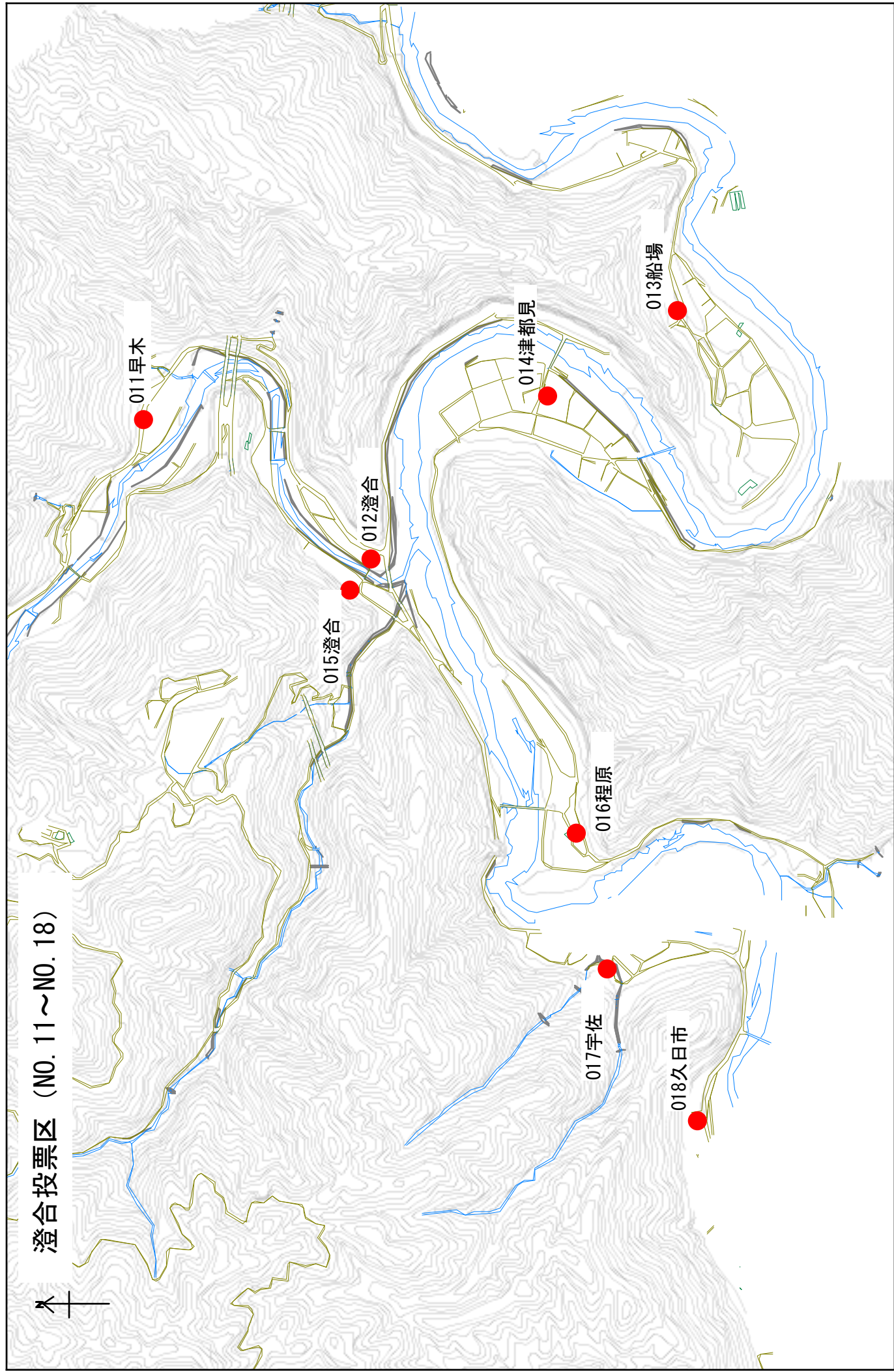
ポスター掲示場設置場所

安芸太田町（戸河内地区）

投票区名	設 置 場 所						設置数
戸河内	101	大字土居 中土居停留所前	102	大字土居 元戸河内中学校停留所前	103	大字戸河内 下本郷バイパス交差点横	14
	104	大字戸河内 安芸太田町役場前	105	大字戸河内 元広島銀行戸河内支店横	106	大字遊谷 旧病院前	
	107	大字田吹 下田吹会館下	108	大字吉和郷 出合橋北詰	109	大字吉郷 吉和郷会館前	
	110	大字打梨 鈴政様宅前	111	大字打梨 那須口停留所前	112	大字那須 元那須小学校前	
	113	欠番	114	欠番			
	115	大字横川 二軒小屋橋詰	116	欠番	117	大字横川 町防火水槽横	
寺領	118	大字寺領 下与一野停留所前	119	大字寺領 中与一野停留所前	120	大字寺領 上与一野停留所前	8
	121	大字寺領 才中得集会所前	122	大字寺領 元農協寺領店前	123	大字寺領 長原会館前	
	124	大字寺領 円光寺前	125	大字寺領 寺島橋西詰			
四合	126	大字柴木 栗原様宅前	127	大字柴木 栗原様宅前	128	大字川手 落合橋西詰	8
	129	大字川手 生活改善センター前	130	大字梶ノ木 専立寺前	131	大字梶ノ木 旧下梶の木停留所横	
	132	大字板ヶ谷 下板ヶ谷停留所前	133	大字板ヶ谷 上板ヶ谷停留所前			
松原・小板	134	大字松原 旧松原小学校	135	欠番	136	欠番	2
	137	欠番	138	欠番	139	欠番	
	140	欠番	141	大字小板 藤野橋横	142	欠番	
猪山	143	大字猪山 新盆徳橋北詰	144	大字猪山 生活改善センター前	145	大字猪山 すべり谷口	5
	146	大字猪山 猪山大歳神社下	147	大字猪山 佐藤様宅下			
平見谷	148	大字平見谷 追付郷停留所前	149	大字平見谷 元平見谷小学校横	150	大字平見谷 鹿籠頭吉川様宅前	4
	151	大字平見谷 中原様宅前					
上殿	152	大字上殿 佐々木様宅前	153	大字上殿 箕角集会所横	154	大字上殿 宗玄寺前	7
	155	大字上殿 上殿小学校前	156	大字上殿 法専寺前	157	大字上殿 旧長田屯所前	
	158	大字上殿 旧広島商店下					
計							48



修道投票区（NO.1～NO.10）



澄合投票区 (NO. 11~NO. 18)

011早木

015澄合

012澄合

014津都見

013船場

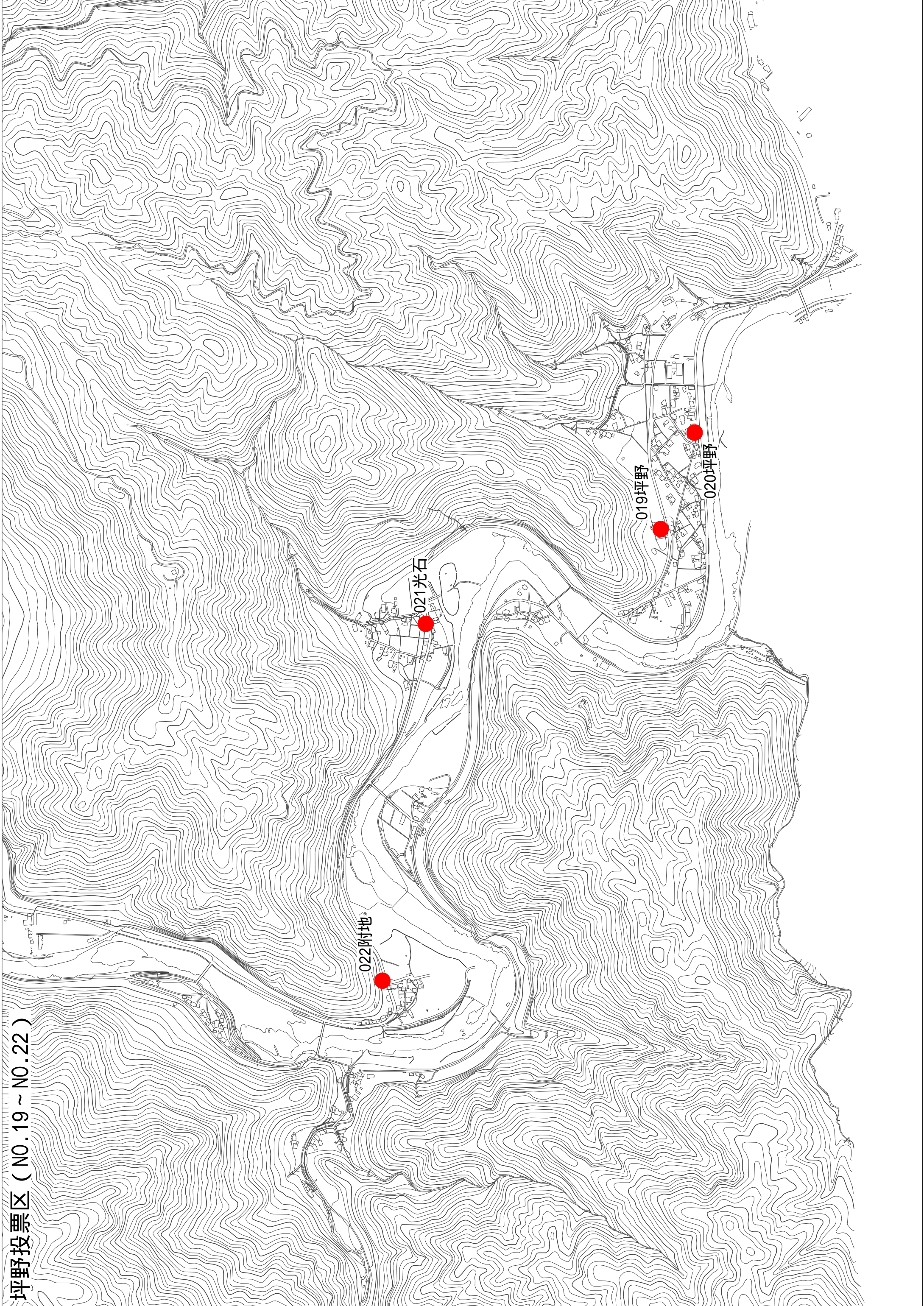
016程原

017宇佐

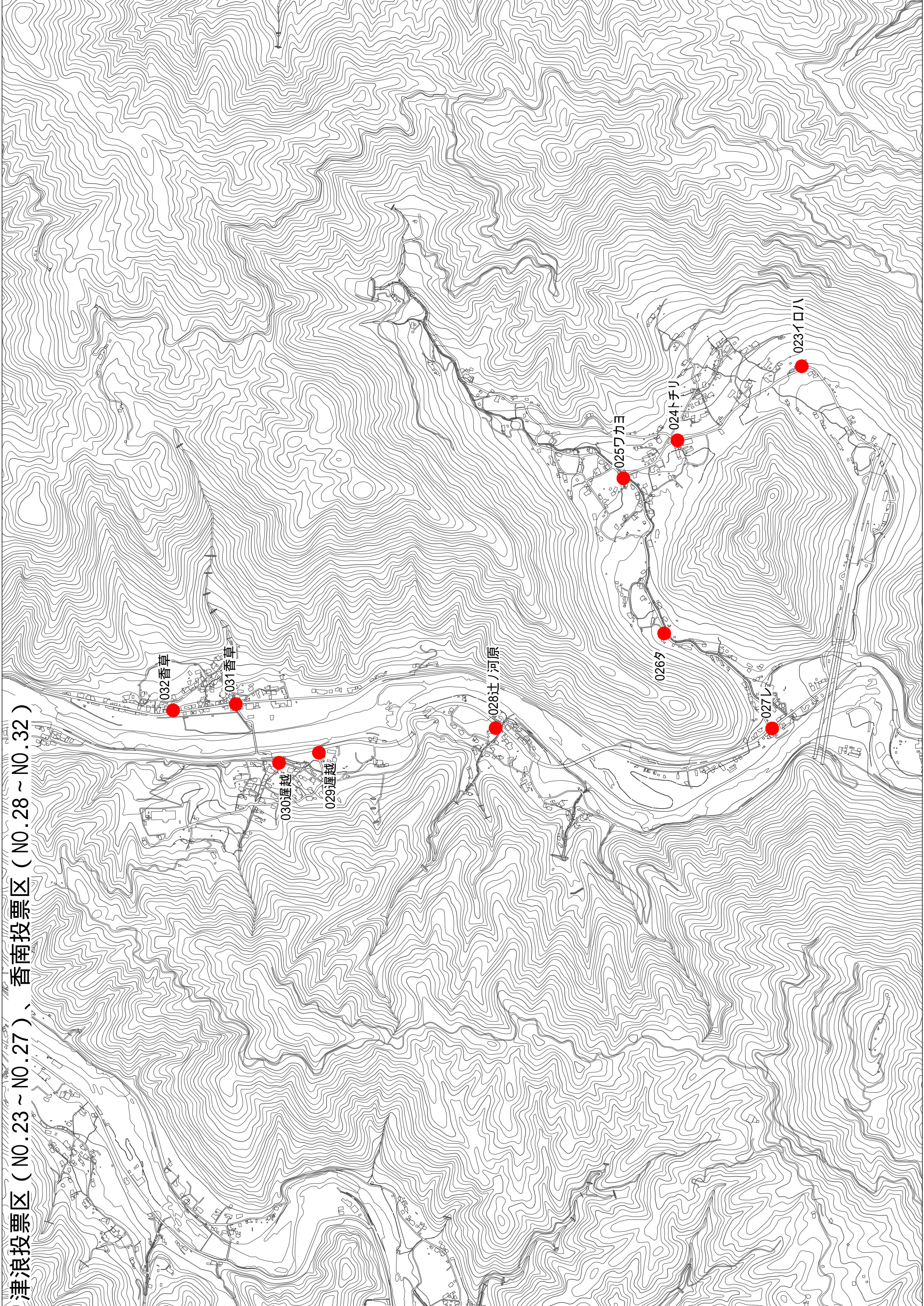
018久日市

750 m

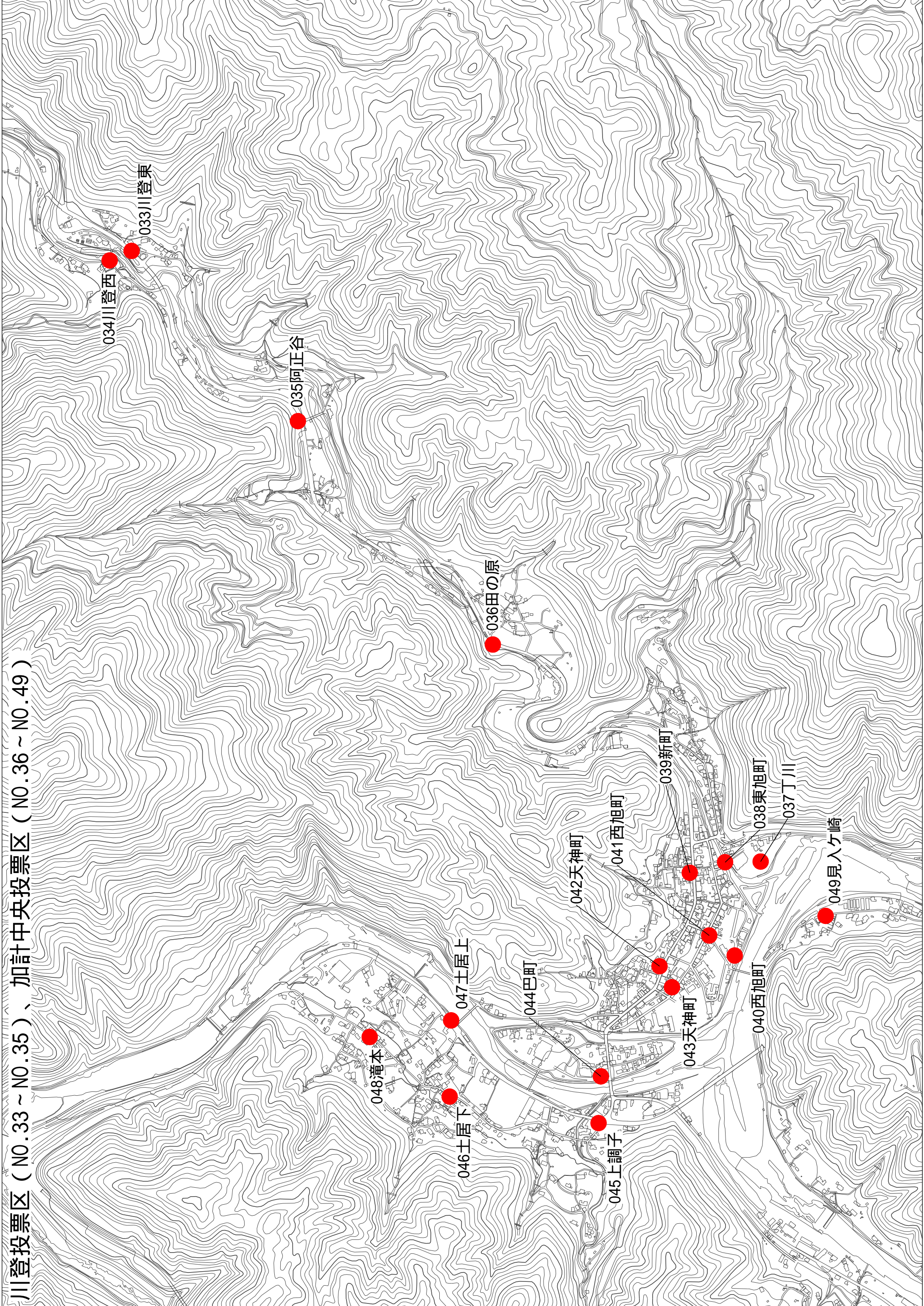
1:15,000



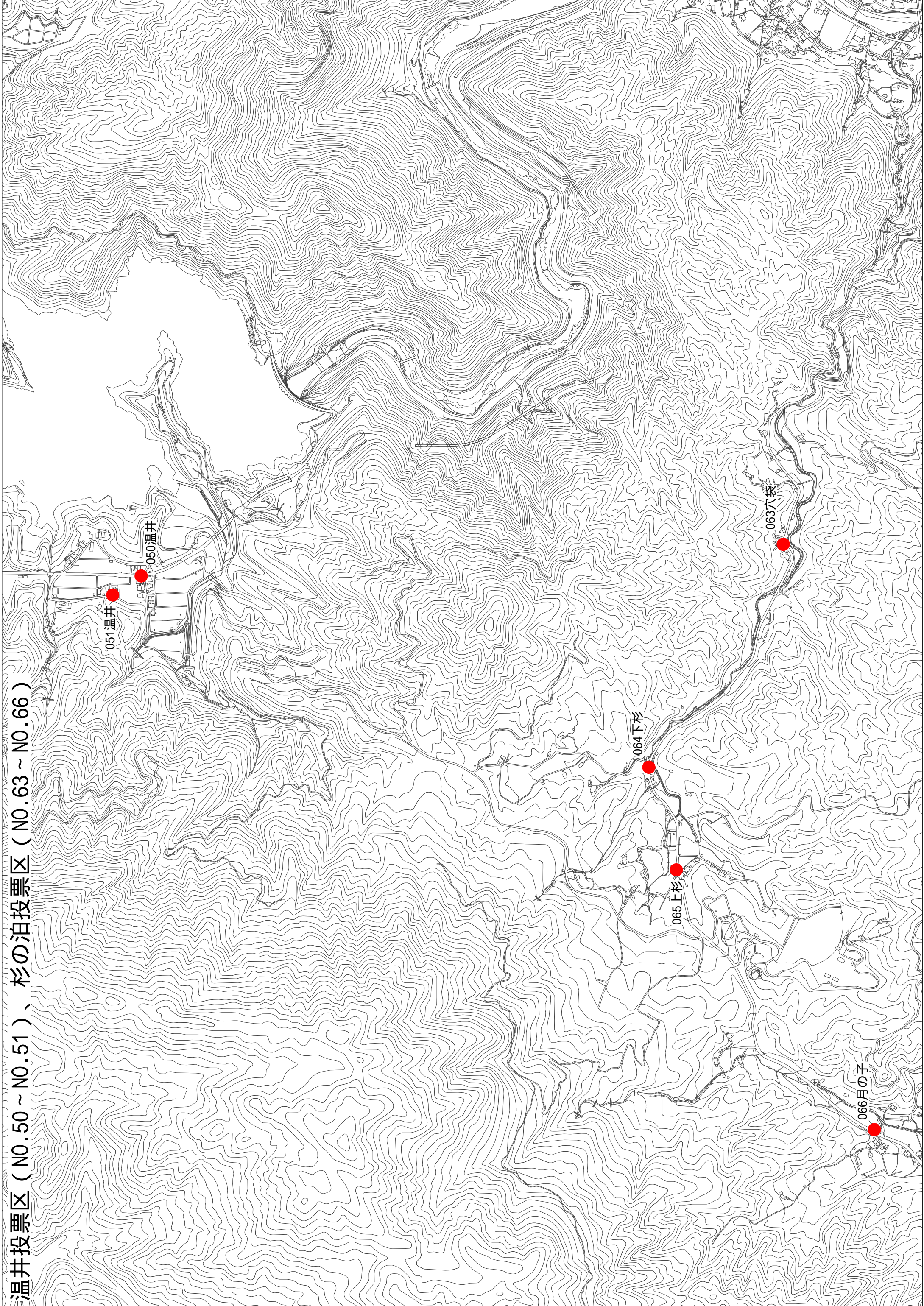
坪野投票区 (NO.19 ~ NO.22)



津浪投票区 (N0.23 ~ N0.27)、香南投票区 (N0.28 ~ N0.32)



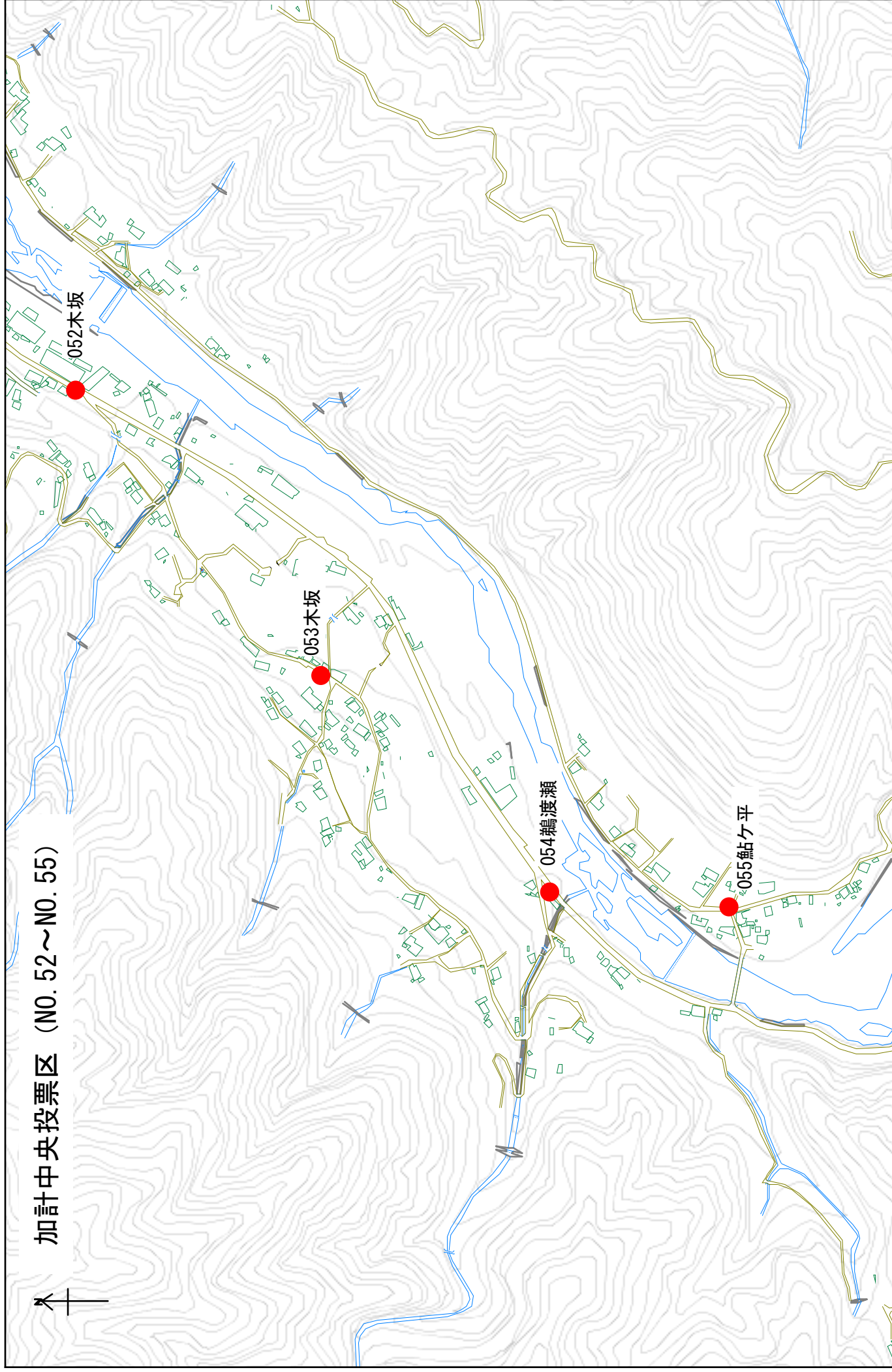
川登投票区 (N0.33 ~ N0.35)、加計中央投票区 (N0.36 ~ N0.49)



温井投票区 (N0.50 ~ N0.51)、杉の泊投票区 (N0.63 ~ N0.66)

066月の子

加計中央投票区 (N0. 52~N0. 55)



350 m

1:7,000

堀投票区 (NO. 56~NO. 62)



057江河内

060西調子

056下堀

058上堀

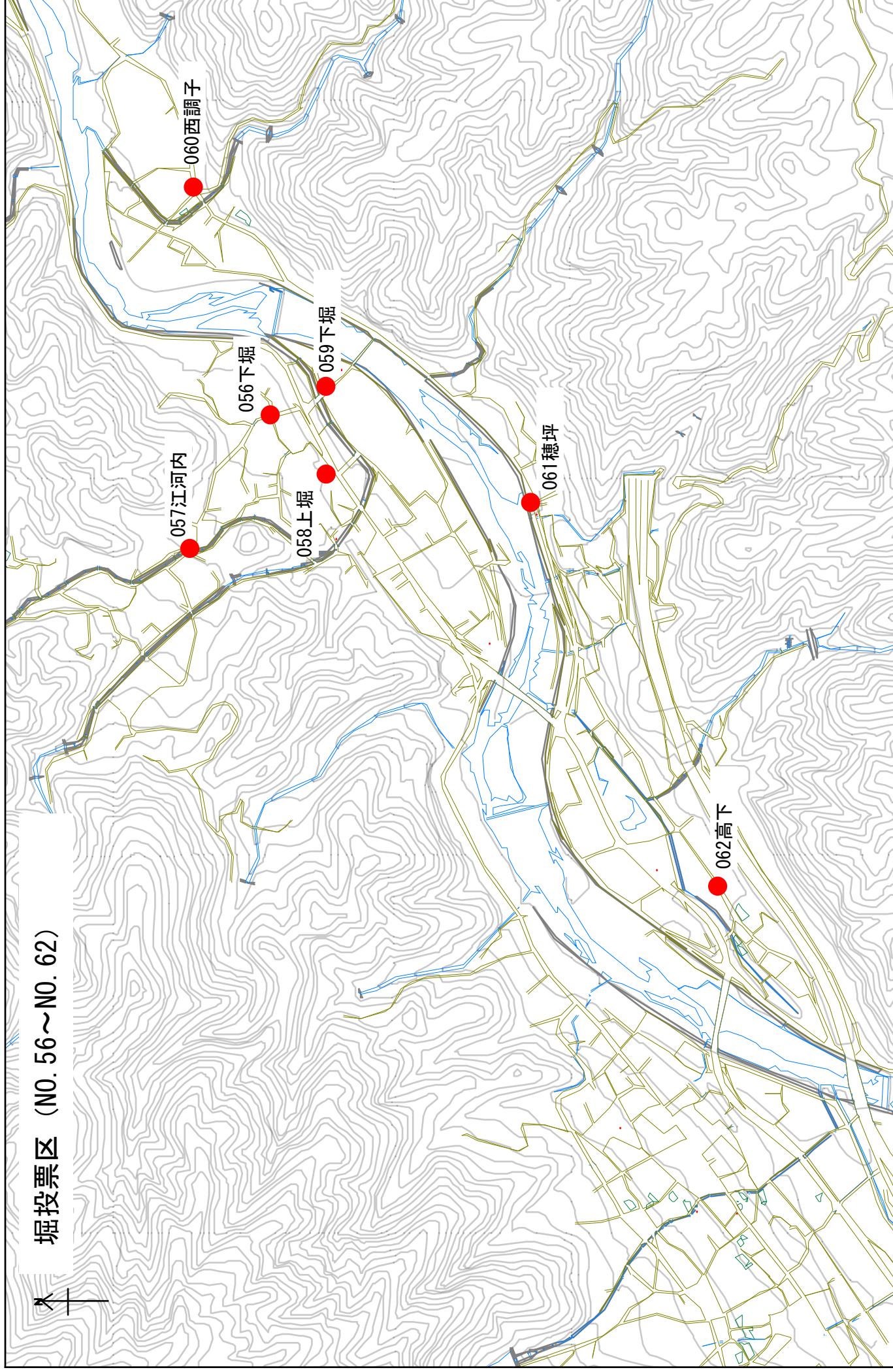
059下堀

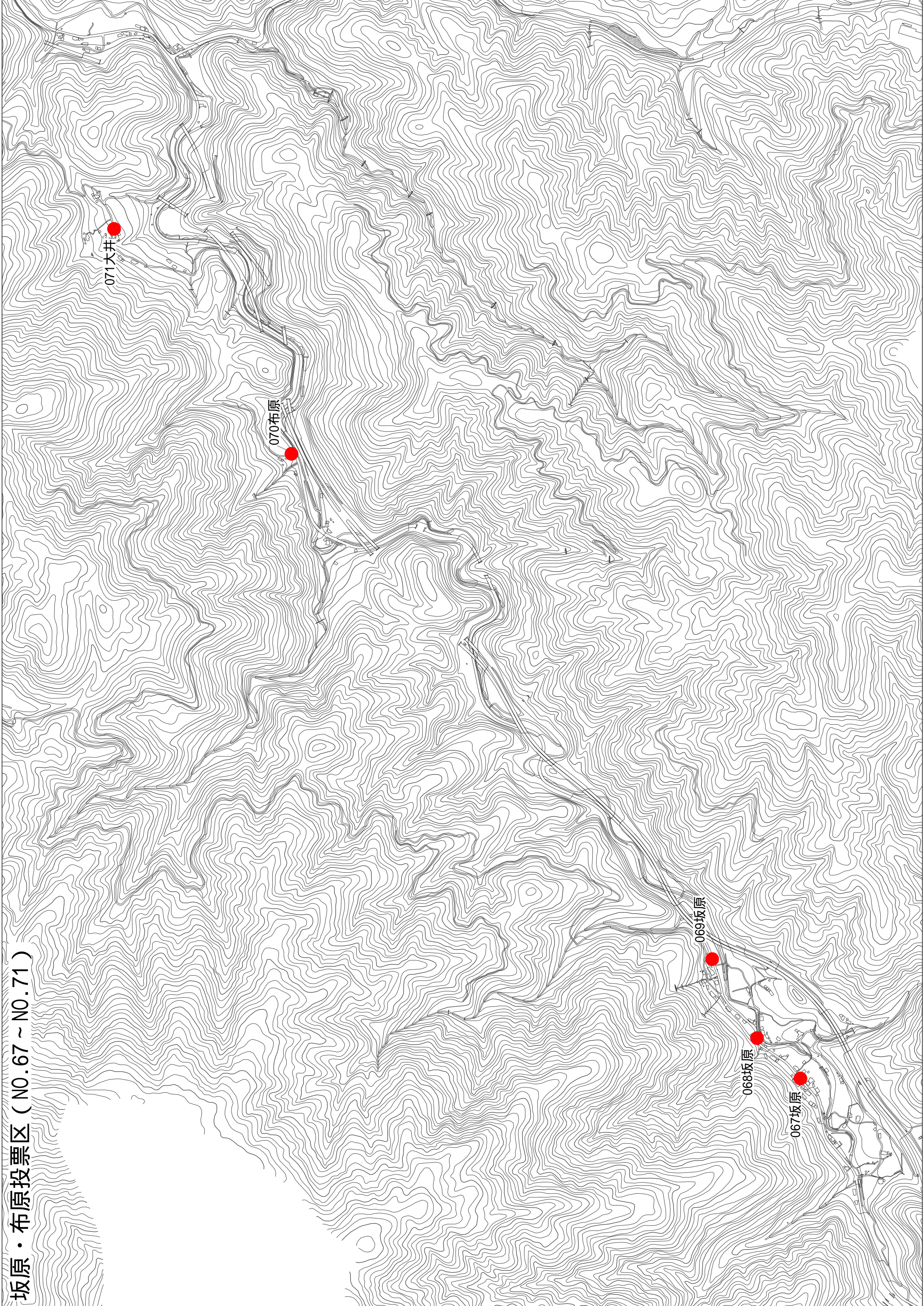
061穂坪

062高下

500 m

1:10,000





坂原・布原投票区 (NO. 67 ~ NO. 71)

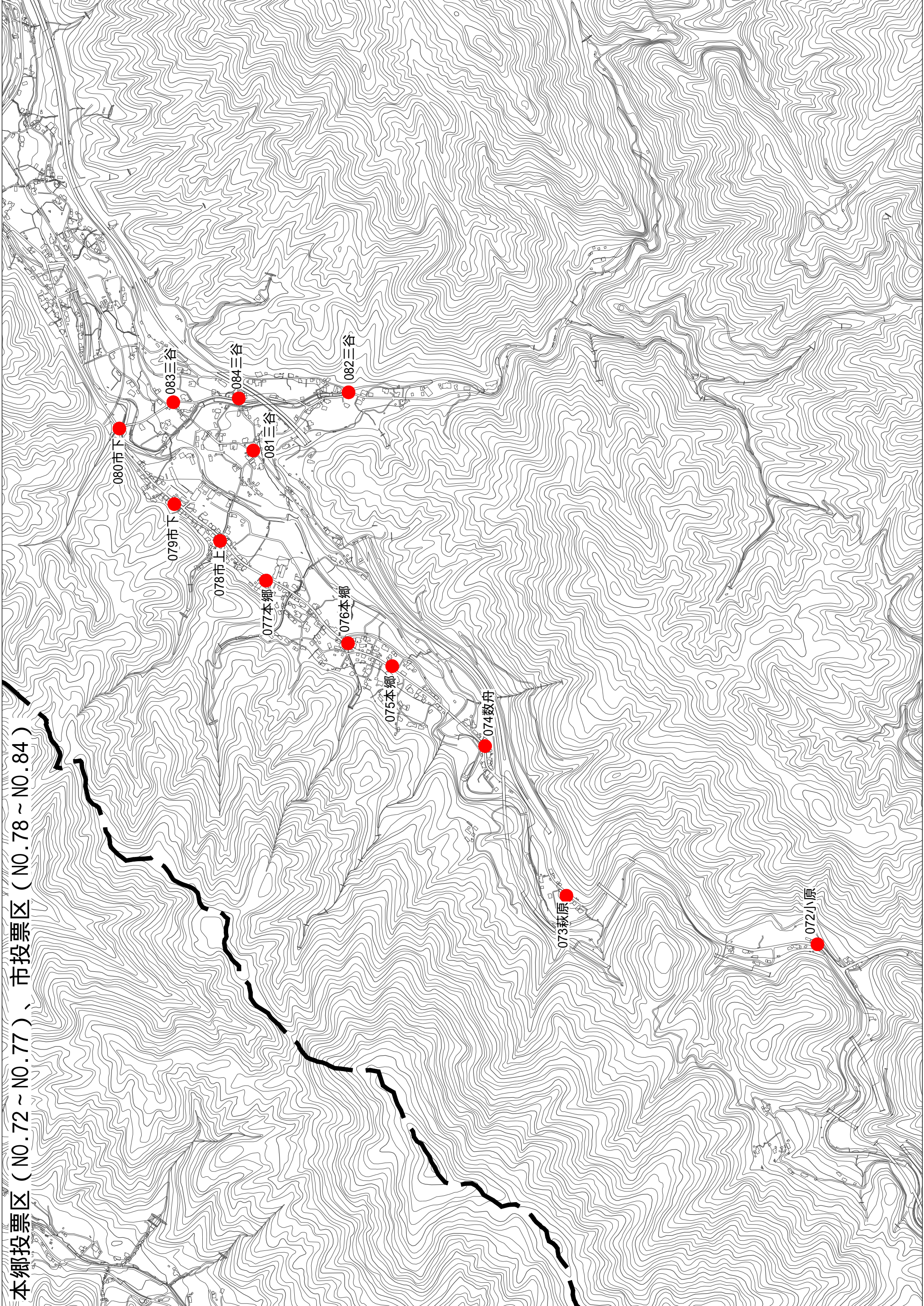
071大井

070布原

069坂原

068坂原

067坂原



本郷投票区（N0.72～N0.77）、市投票区（N0.78～N0.84）

080市下

079市下

083三谷

078市上

084三谷

077本郷

081三谷

076本郷

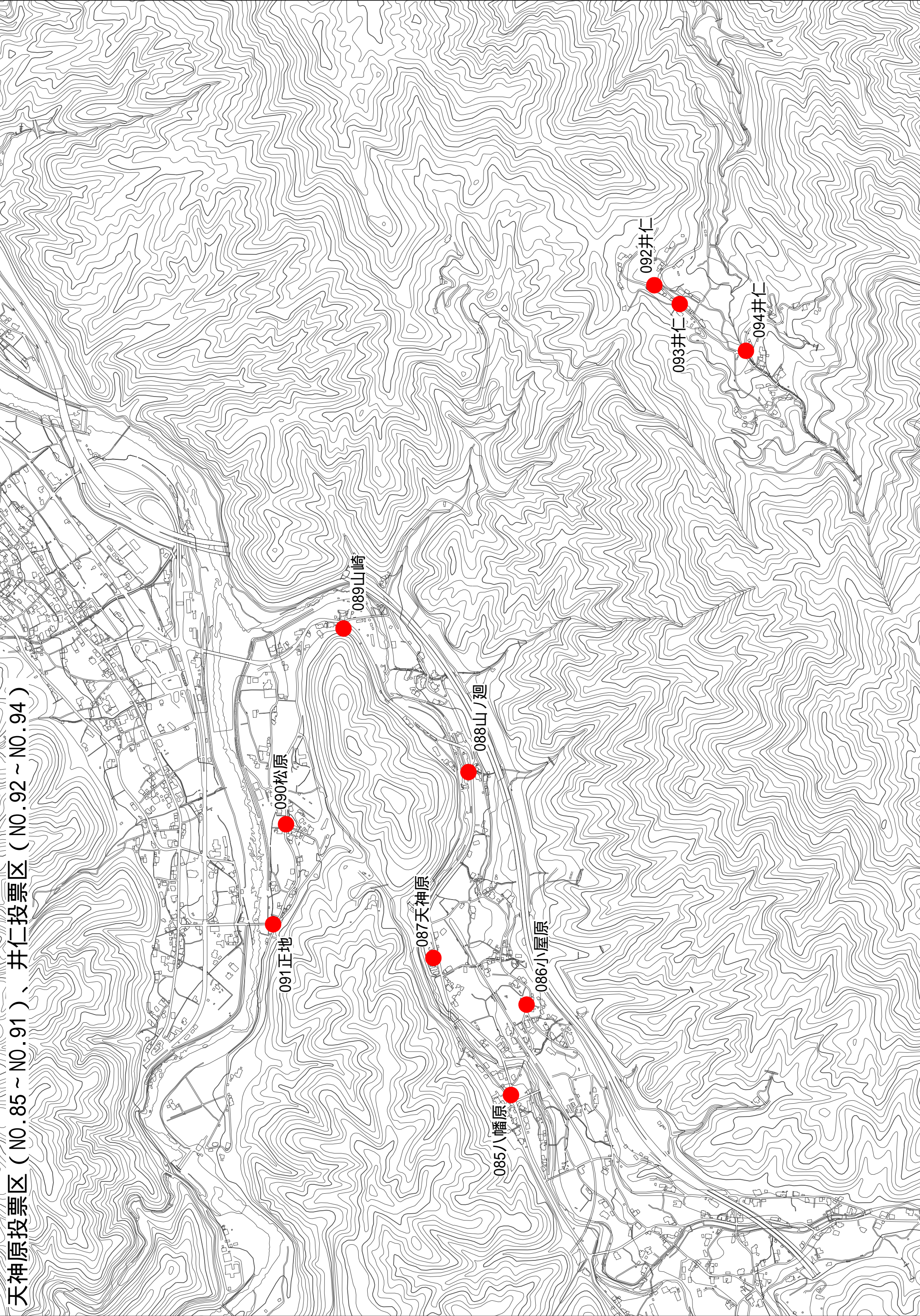
082三谷

075本郷

074数舟

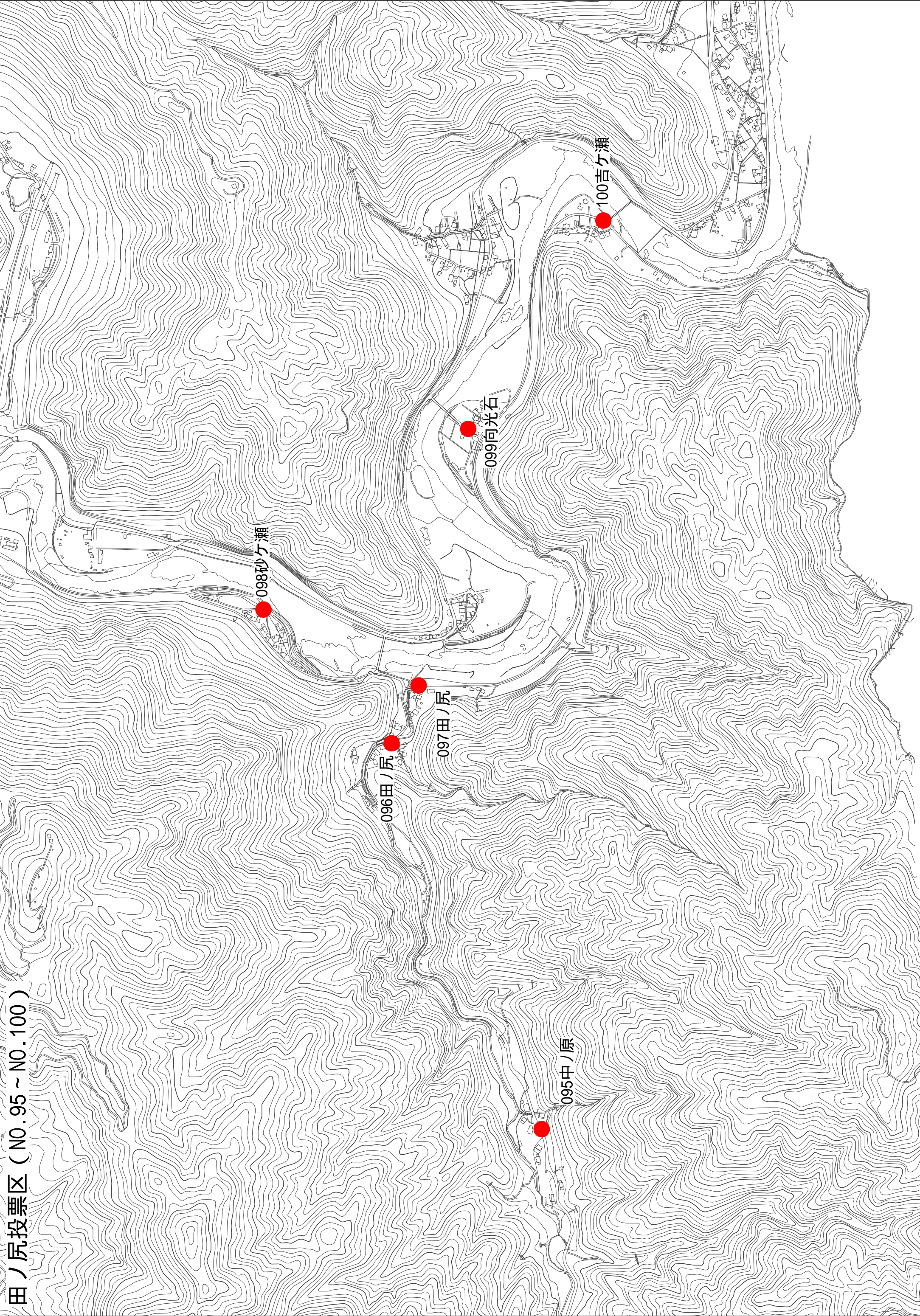
073萩原

072小原

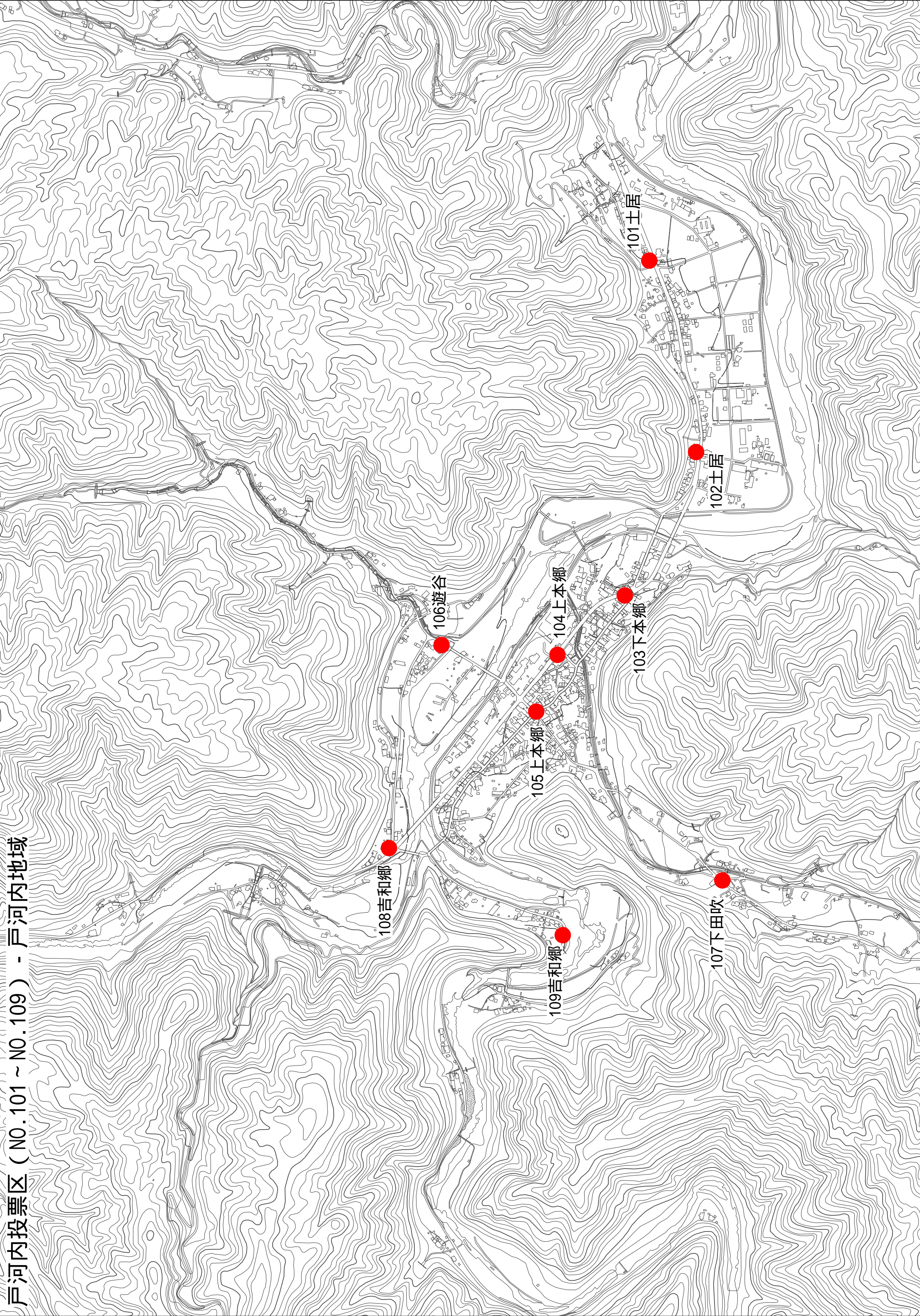


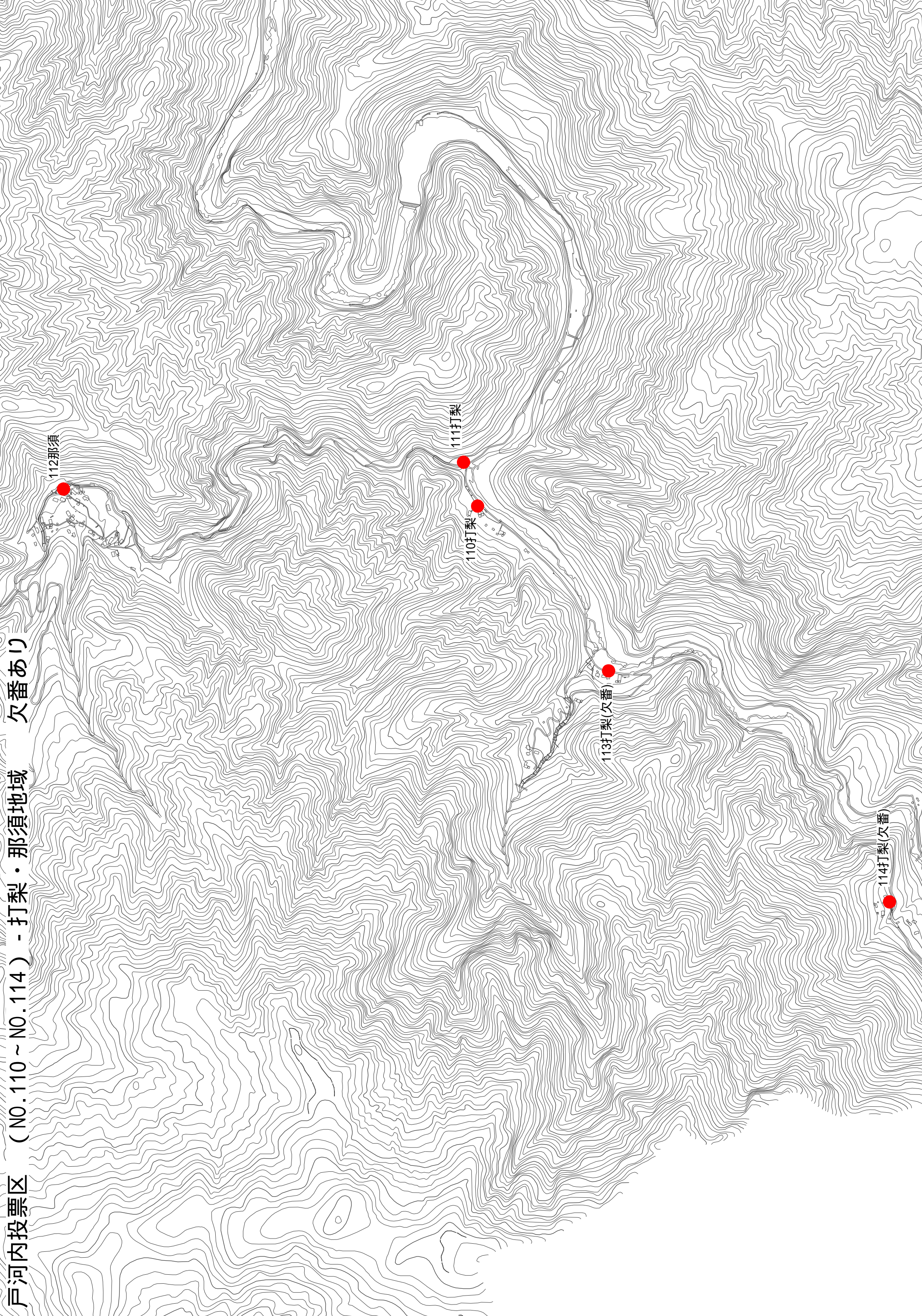
天神原投票区 (N0.85 ~ N0.91)、井仁投票区 (N0.92 ~ N0.94)

田ノ尻投票区（NO.95～NO.100）

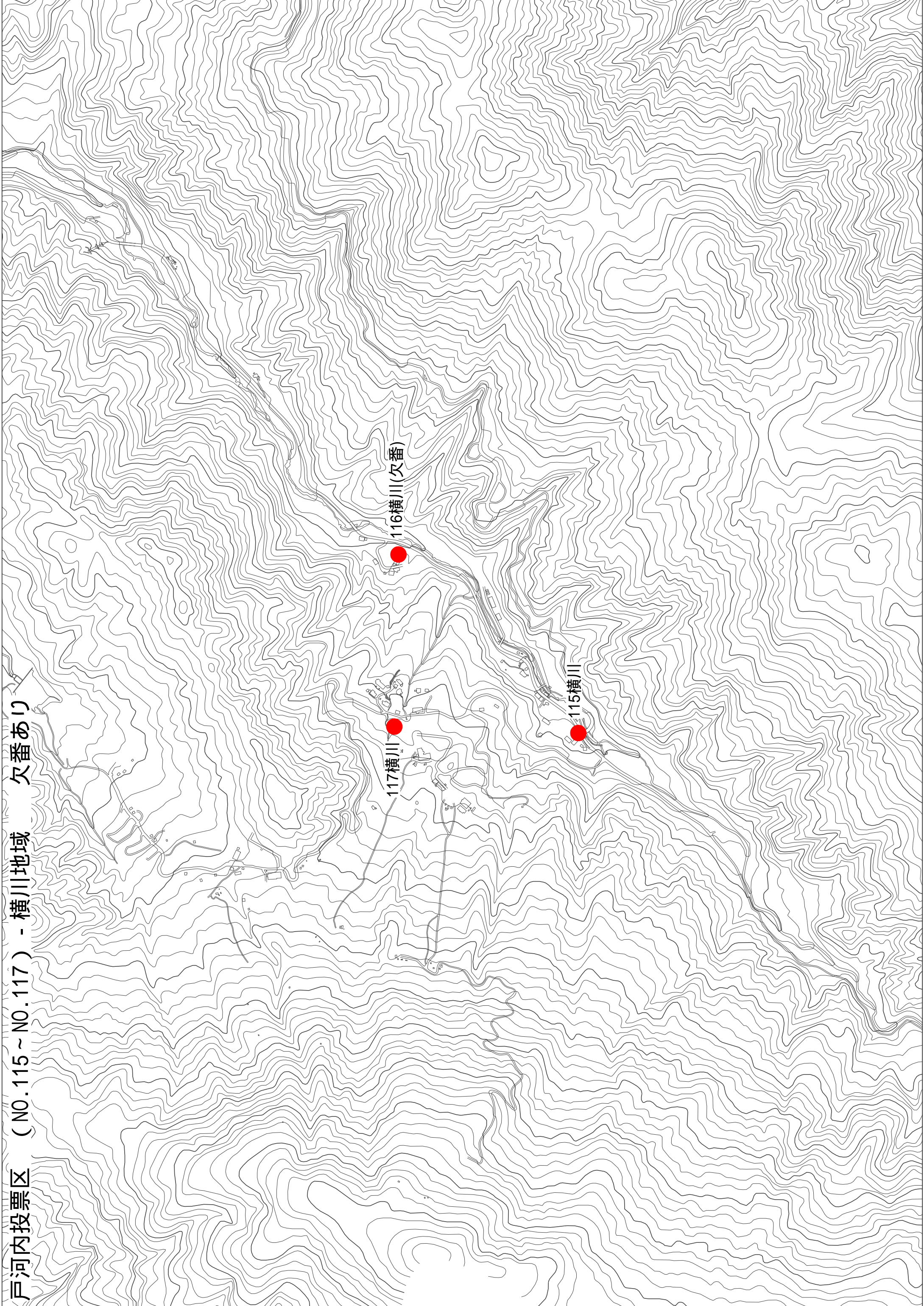


戸河内投票区（N0.101～N0.109） - 戸河内地域



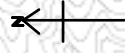


戸河内投票区 (NO.110～NO.114) - 打梨・那須地域 欠番あり



戸河内投票区 (NO.115～NO.117) - 横川地域 欠番あり

寺領投票区 (NO. 118~NO. 121)



121才中得

120与一野

119与一野

118与一野

600 m

1:12,000

寺領投票区 (NO. 122~NO. 125)



125寺領

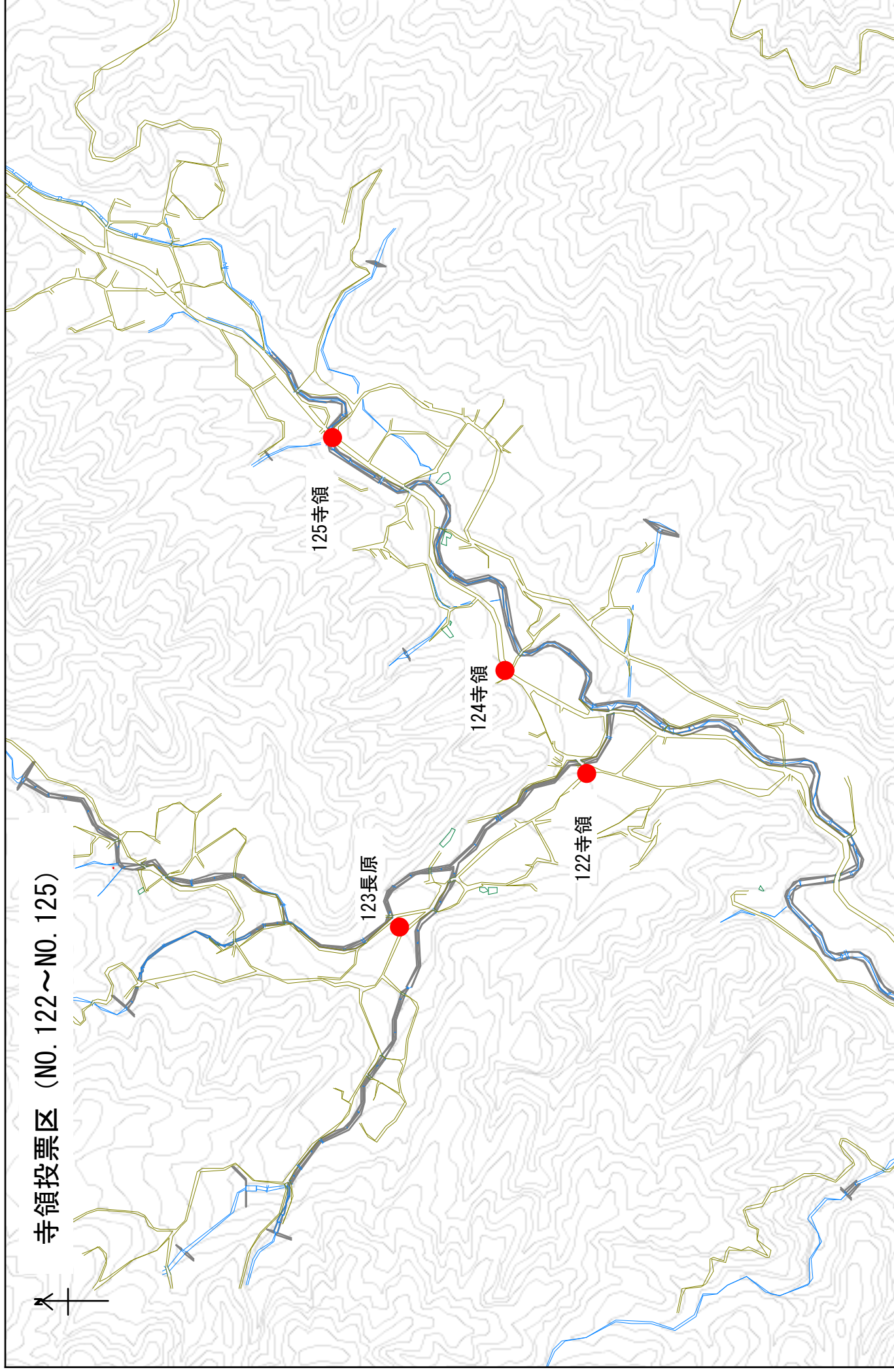
123長原

124寺領

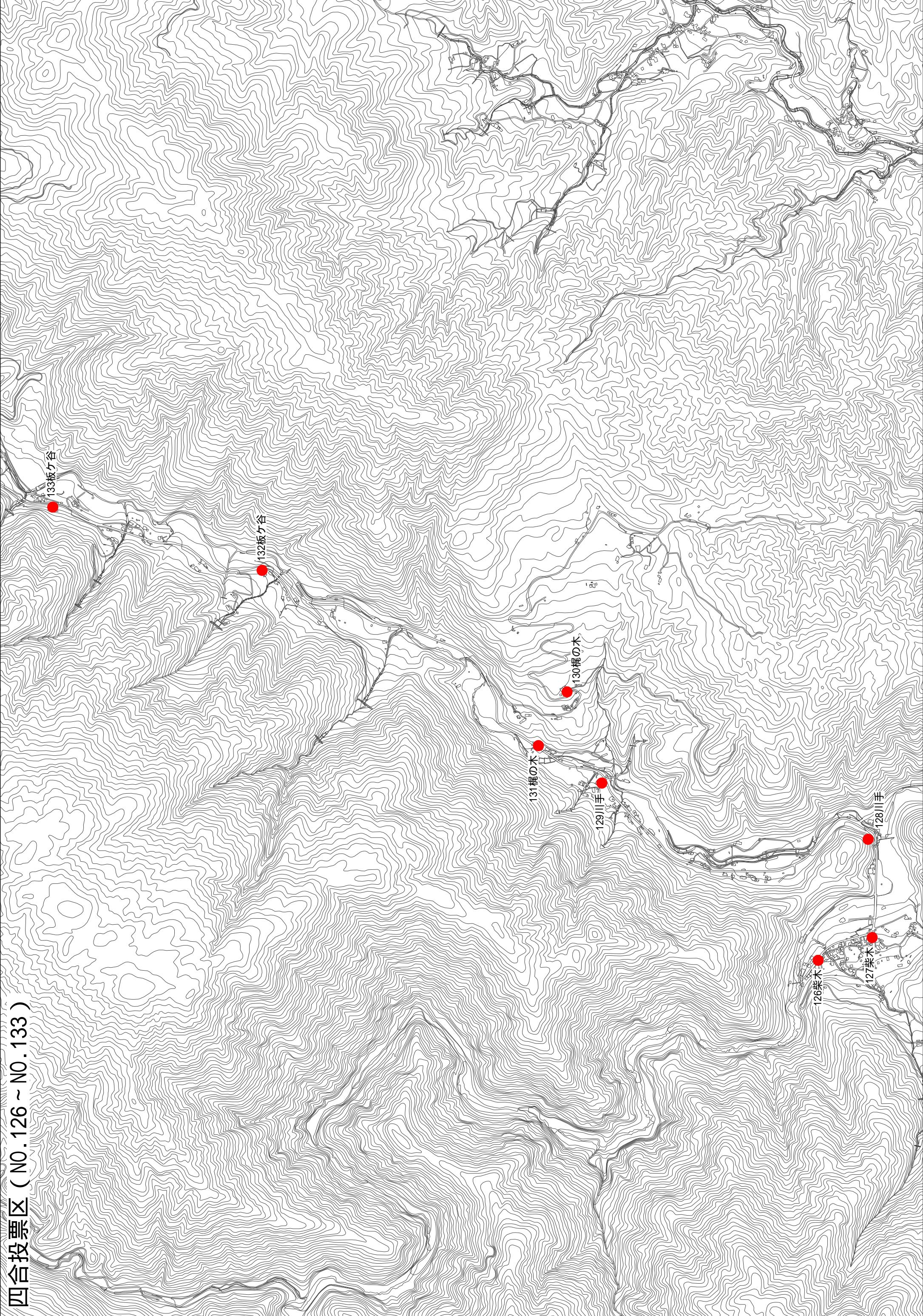
122寺領

500 m

1:10,000



四台投票区（NO.126～NO.133）



松原・小板投票区 (NO. 134)

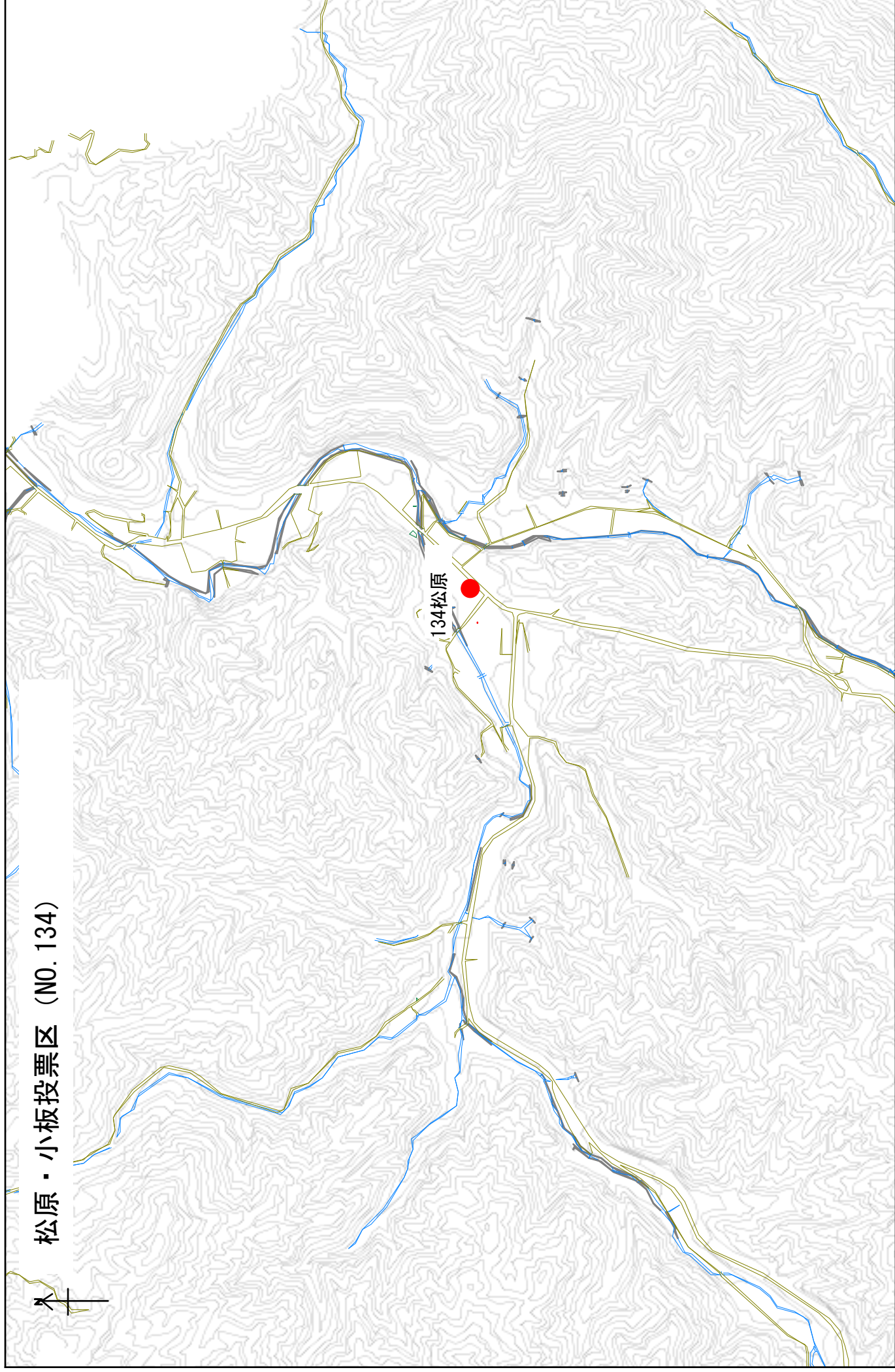


134松原

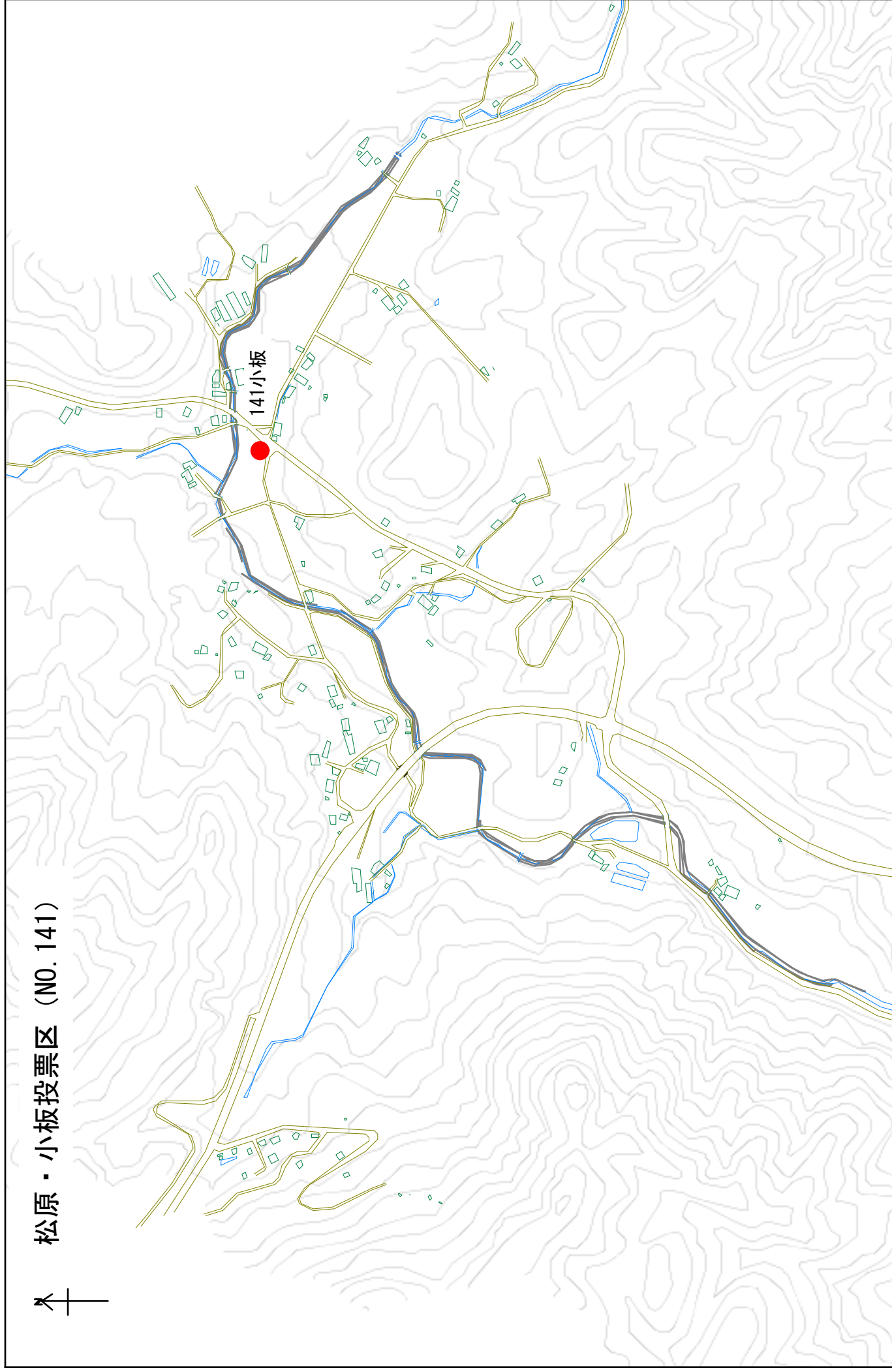
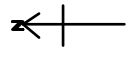


700 m

1:14,000

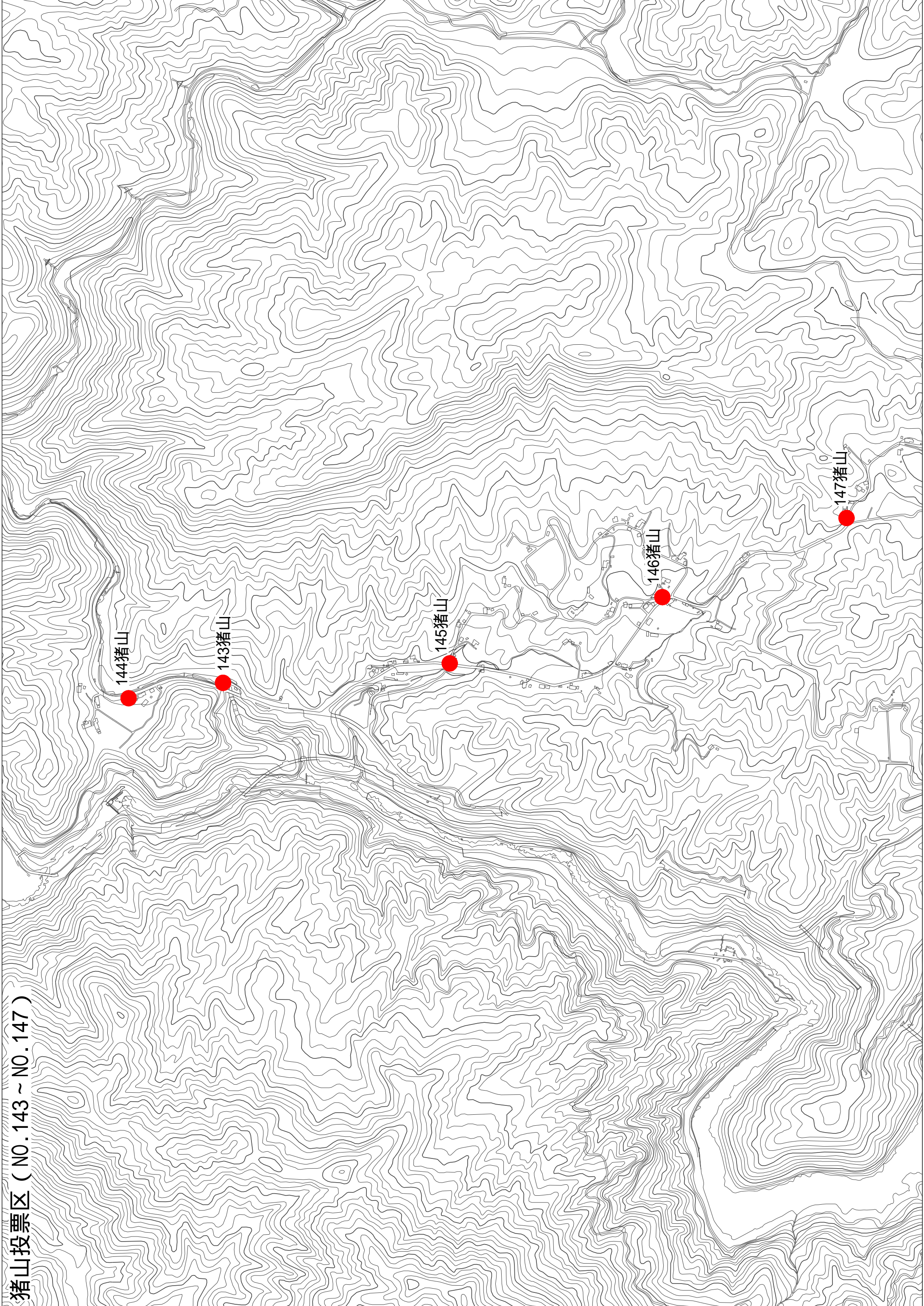


松原・小板投票区 (NO. 141)



350 m

1:7,000



猪山投票区 (NO.143 ~ NO.147)



平見谷投票区 (NO. 148~NO. 151)

151平見谷

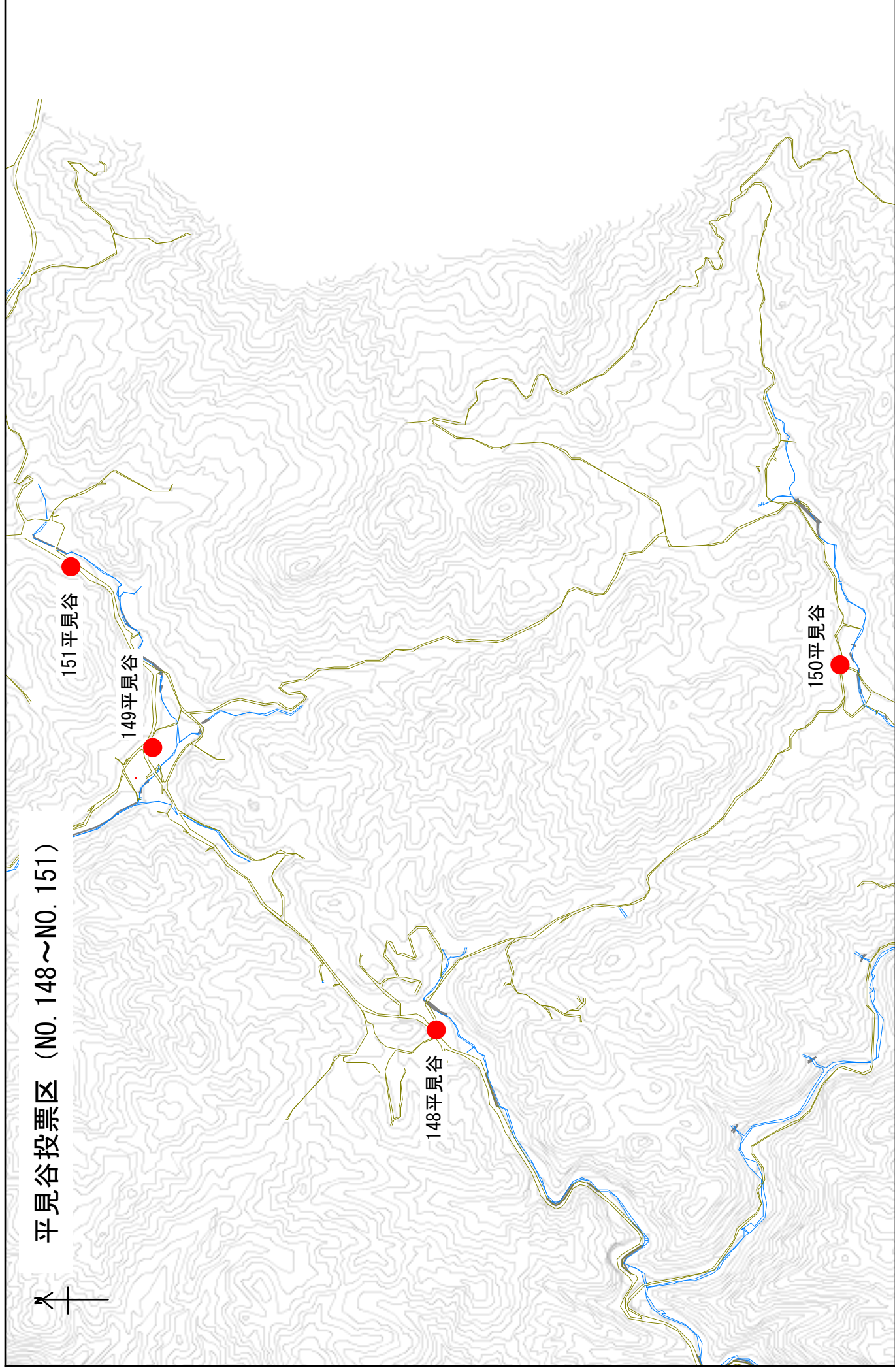
149平見谷

148平見谷

150平見谷

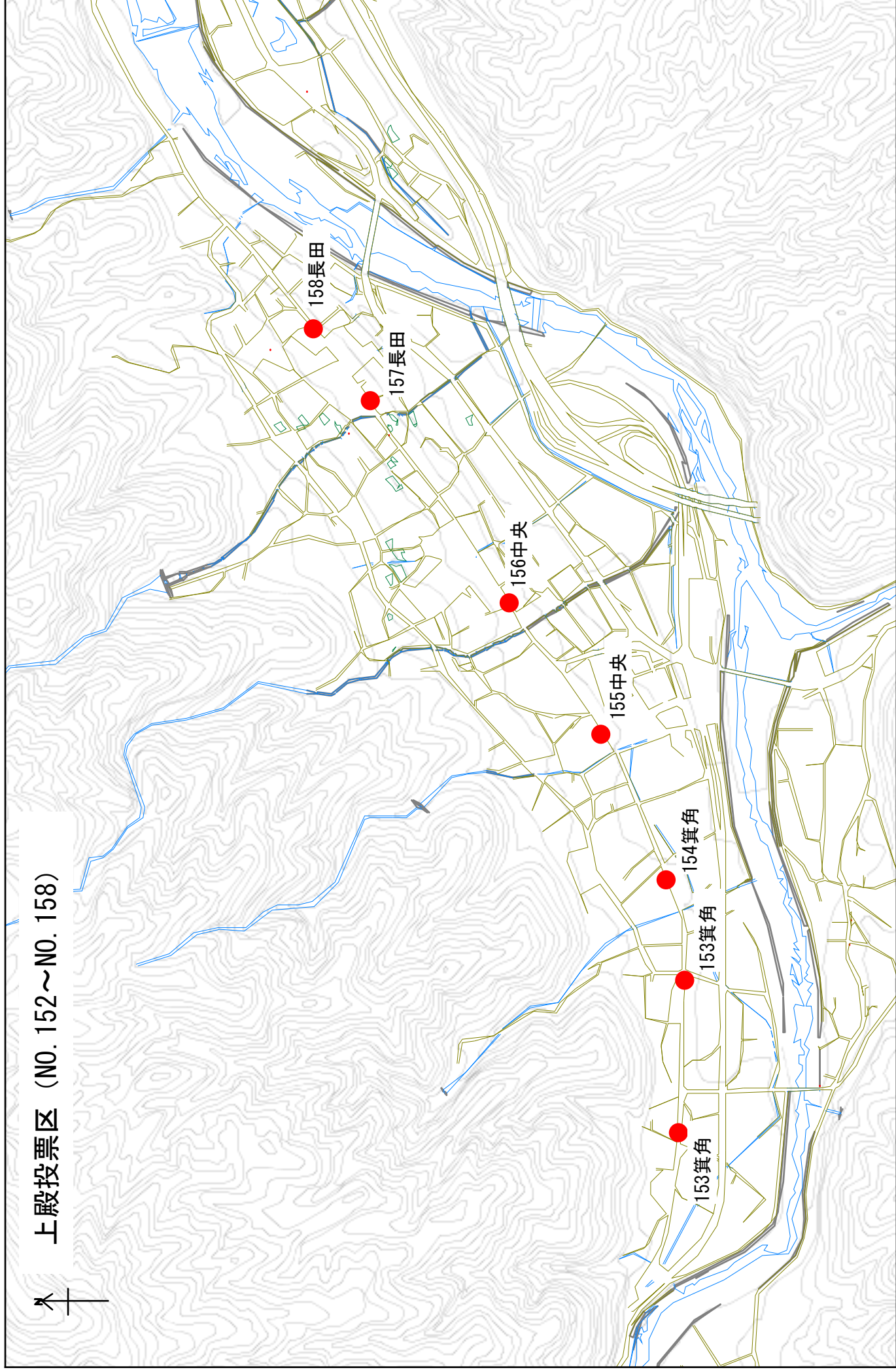
800 m

1:16,000





上殿投票区 (NO. 152~NO. 158)



500 m

1:10,000

