







要対策箇所一覧

対応: 令和6年12月1日 現在

番号	市町村名	学校名	道路種別	路線名	箇所名・住所	通学路の状況・危険の内容	踏切関連	対策区分	対策内容	事業主体	対応状況	備考
1	安芸太田町	加計小学校	県道	304号	安芸太田町大字加計	路肩が狭く見通しが悪い。サル、クマなどの獣が出没しやすいため危険。			これまでどおり登下校時の見回りを行う。通学路であることを示す看板と減速を求める看板の設置を行う。路肩の雑草を除去する。	山県警察署 学校 町(教育課) 町(建設課)	令和7年度までに対応ができることを確認し、対応予定。看板の設置(完了)	
2	安芸太田町	加計小学校	町道	神田町巴町線	安芸太田町大字加計	前回の加計地区対応箇所。外側線がない。溝にふたがなく、児童が落下する危険がある。			外側線を設置する。溝のふたについては民家なので設置が難しいようであれば児童に注意喚起する。	町(建設課) 町(加計支所)	溝のふた、外側線、グリーンベルトの設置。(完了)	
3	安芸太田町	加計小学校	町道	天神町高校線	安芸太田町大字加計	前回の加計地区対応箇所。外側線がない。			外側線を設置する。	町(建設課)	外側線、グリーンベルトの設置。(完了)	
4	安芸太田町	加計小学校	国道	434号	安芸太田町大字加計	路肩が狭い。			これまでどおり登下校時の横断を見通しの良い方を使う。改めて横断歩道を渡る際の注意喚起を児童に行う。	学校 広島県西部建設事務所安芸太田支所	これまでどおりの対応。	
5	安芸太田町	加計小学校	国道	186号	安芸太田町大字加計	路肩が狭い。			歩道の拡幅	広島県西部建設事務所安芸太田支所 町(建設課)	町内の優先順位を考慮して要望をする。	
6	安芸太田町	加計中学校	国道	186号	安芸太田町大字下殿河内	ウエルシアの横に歩道がない。横断歩道もはなれている。見通しが悪い。			歩道の設置	広島県西部建設事務所安芸太田支所 町(建設課)	町内の優先順位を考慮して要望をする。	

番号	市町村名	学校名	道路種別	路線名	箇所名・住所	通学路の状況・危険の内容	踏切関連	対策区分	対策内容	事業主体	対応状況	備考
7	安芸太田町	加計小学校	国道	433号	安芸太田町大字加計	前回の加計地区対応箇所。外側線が消えている。			外側線を引き直す。	広島県西部建設事務所安芸太田支所町(建設課)	外側線の引き直し。(完了)	
8	安芸太田町	加計中学校	国道	191号、433号	安芸太田町大字津浪	歩道があるが途中で途切れる。植木、雑草、歩道の段差が高くて見えにくい。			植樹帯、国道433号の路肩の防草対策を行う。	広島県西部建設事務所安芸太田支所	防草対策(完了)	
9	安芸太田町	加計中学校	国道	191号	安芸太田町大字坪野	観音トンネル手前。大雨の際に山側から砂利や石が流れ込んでいる。			側溝に堆積した土砂の撤去を行う。	広島県西部建設事務所安芸太田支所	異常埋塞があればその都度土砂の撤去を行う。	



550 m
1:11,092



550 m
1:11,088



550 m
1:11,092



550 m
1:11,092



550 m
1:11,092