







## 要対策箇所一覧

対応: 令和6年3月21日 現在

番号	市町村名	学校名	道路種別	路線名	箇所名・住所	通学路の状況・危険の内容	踏切関連	対策区分	対策内容	事業主体	対応状況	備考
1	安芸太田町	戸河内小学校 安芸太田中学校	町道	上殿線	安芸太田町大字上殿	横断歩道のない箇所を横切っているため危険。			登下校時の交通量や利用児童生徒数を把握し、横断歩道の設置を依頼する。通学路であることを示す看板の設置を行う。	山県警察署 町(教育課)	・登下校の時間帯で交通量等調査を行ったところ、利用する児童生徒数が確認時1人のみであり、車の交通量も少ないため、横断歩道の設置は難しい ・看板設置する電柱等もないことから設置は難しい。	
2	安芸太田町	戸河内小学校	町道	土居中央線	安芸太田町大字土居	歩道のラインがない。			外側線の標示を依頼する。	町(建設課)	令和6年度内に外側線の標示を標記予定。	
3	安芸太田町	戸河内小学校	国道	191号	安芸太田町大字土居	横断歩道のラインや横断歩道があることを示すひし形のマークが消えかかっている。交通量も多く、運転手への注意喚起が行えていないため危険。			ひし形、停止線、横断歩道の線を引きなす。	山県警察署	令和6年度内に線を引き直す予定。	
4	安芸太田町	戸河内小学校	国道	191号	安芸太田町大字土居	交通量が多いうえ、歩道が狭くガードパイプが設置されていないため危険。			ガードパイプの設置を依頼する。	西部建設事務所 安芸太田支所	ガードパイプの設置完了	
5	安芸太田町	戸河内小学校	町道	本郷梶之木線	安芸太田町大字戸河内	歩道のラインが消えている。一部歩道が狭くなっている箇所があり危険。			現在もみじ薬局側を通っているが、戸河内診療所側に歩道があるためそちらを通学路とする。一部歩道が狭くなっている箇所があるため、ポストコーンを設置して注意喚起を行う。	学校 町(建設課)	令和6年度より通学路の変更を行う。 また、令和6年度内にポストコーンを設置予定。	
6	安芸太田町	戸河内小学校	国道	191号	安芸太田町大字戸河内	横断歩道があることを示すひし形のマークが消えかかっている。スピードを出して走行する車が多く危険。			ひし形、停止線、横断歩道の線を引きなす。	山県警察署	令和6年度内に線を引き直す予定。	
7	安芸太田町	戸河内小学校	国道	191号	安芸太田町大字戸河内	緑地帯があり、草木の伸びが早く、夏ごろになると児童が通学している姿が見えなくなるほど伸びきっている。運転手から見えなくなり横断歩道に差し掛かった時に危険。			草刈りを依頼する。	西部建設事務所 安芸太田支所	実施済み。来年度以降は夏休み明けで実施する。	

番号	市町村名	学校名	道路種別	路線名	箇所名・住所	通学路の状況・危険の内容	踏切関連	対策区分	対策内容	事業主体	対応状況	備考
8	安芸太田町	戸河内小学校	町道	本郷線	安芸太田町大字戸河内	歩道を示すグリーンベルトがない。			歩道を示すグリーンベルトの設置を依頼する。	町(建設課)	・グリーンベルトの設置完了	



1.2 km  
1:25,000